














← Str. VALEA GHINZII

PLAN DE SITUATIE
SCARA 1:500



LEGENDA:

-  S1 Sistem de iluminat tip S4.SUN cu panouri fotovoltaice cu stalp zincat
-  S2.1 - Sistem de iluminat cu stalp vopsit clasic tip S4
-  S2.2 - Sistem de iluminat cu stalp zincat clasic tip S4
-  S3.1 Sistem de iluminat tip S2.SUN cu panouri fotovoltaice
-  S3.2 - Sistem de iluminat tip S2.SUN cu panouri fotovoltaice cu stalp vopsit
-  S4.1 - Sistem de iluminat clasic tip S2
-  S4.2 - Sistem de iluminat clasic tip S2
-  S5 - Sistem de iluminat clasic tip S1
-  Canalizatie cabluri energie sau fibra optica
Camereta tragere
-  Projector de iluminat 50W

VERIFICATOR	ing.			Referat nr.	
VERIFICATOR/	NUME	SEMNATURA	CERINTA	REFERAT / EXPERTIZA NR. / DATA	
EXPERT			CALITATE		
PROIECTANT	S.C. Urban Scope S.R.L. J40/3273/2016, CUI 35752063 Calea Floreasca, 169X, Floreasca Cube, Bucuresti			BENEFICIAR	Proiect nr.
				Municipiul Bistrita Strada Gheorghe Sincai, Nr. 2, Loc. Bistrita, Jud. Bistrita-Nasaud	268
SEF PROIECT	ing. CRISTIAN PAUN		SCARA	TITLU PROIECT	FAZA
PROIECTAT	ing. GHEORGHE CERCEL		1:500	CORIDOR DE MOBILITATE DURABILA AFERENT RAULUI BISTRITA	S.F.
PROIECTAT	ing. GHEORGHE CERCEL		DATA	TITLU PLANSA	PLANSA
DESENAT	ing. GHEORGHE CERCEL		2023	PLAN DE SITUATIE STRADA AERODROMULUI	PS76